



# H. Ayuntamiento de Venustiano Carranza, Mich. 2018-2021



OBRA: "REHABILITACION DE POZOS DE VISITA DE LAS DIFERENTES COMUNIDADES DEL MUNICIPIO DE VENUSTIANO CARRANZA, MICH."

COMUNIDAD EL FORTIN

MACROLOCALIZACION



*Rescatemos los Valores y Trabajemos Juntos*

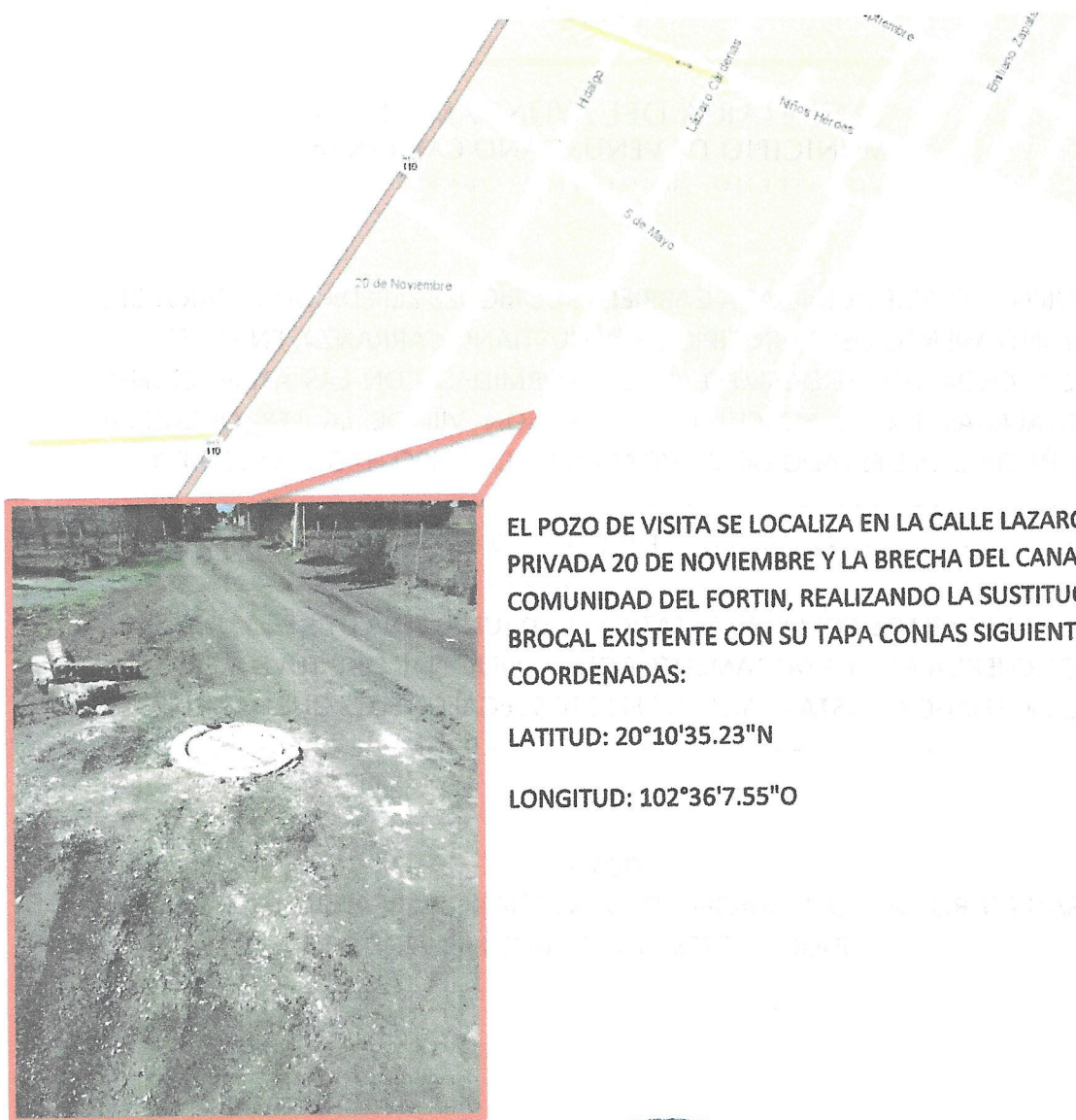
Hidalgo #2 Col. Centro San Pedro Cahro, Mich. C.P. 59160 (353)572 0007  
v.carmich. @venustianocarranzamich.gob.mx www.venustianocarranzamich.gob.mx



# H. Ayuntamiento de Venustiano Carranza, Mich. 2018-2021



## MICROLOCALIZACION



EL POZO DE VISITA SE LOCALIZA EN LA CALLE LAZARO ENTRE LA PRIVADA 20 DE NOVIEMBRE Y LA BRECHA DEL CANAL EN LA COMUNIDAD DEL FORTIN, REALIZANDO LA SUSTITUCION DEL BROCAL EXISTENTE CON SU TAPA CON LAS SIGUIENTES COORDENADAS:

LATITUD: 20°10'35.23"N

LONGITUD: 102°36'7.55"O



*Rescatemos los Valores y Trabajemos Juntos*

Hidalgo #2 Col. Centro San Pedro Cahro, Mich. C.P. 59160 (353)572 0007

v.carmich. @venustianocarranzamich.gob.mx

www.venustianocarranzamich.gob.mx



# H. Ayuntamiento de Venustiano Carranza, Mich. 2018-2021



EL POZO DE VISITA SE LOCALIZA EN LA CALLE LAZARO ENTRE LA PRIVADA 20 DE NOVIEMBRE Y LA BRECHA DEL CANAL EN LA COMUNIDAD DEL FORTIN, REALIZANDO LA TAREA DE SUSTITUIR EL BROCAL EXISTENTE CON SU TAPA, CON LAS SIGUIENTES COORDENADAS:

LATITUD: 20°10'36.35"N

LONGITUD: 102°36'6.87"O



*Rescatemos los Valores y Hagamos Juntos*

Hidalgo #2 Col. Centro San Pedro Cahro, Mich. C.P. 59160 (353)572 0007

v.carmich. @venustianocarranzamich.gob.mx

www.venustianocarranzamich.gob.mx



# H. Ayuntamiento de Venustiano Carranza, Mich. 2018-2021



EL POZO DE VISITA SE LOCALIZA EN LA CALLE LAZARRO ENTRE LA PRIVADA 20 DE NOVIEMBRE Y LA BRECHA DEL CANAL EN LA COMUNIDAD DEL FORTIN, REALIZANDO LA TAREA DE SUSTITUIR EL BROCAL EXISTENTE CON SU TAPA CON LAS COORDENADAS SIGUIENTES:

LATITUD: 20°10'38.09"N

LONGITUD: 102°36'5.90"O

COMUNIDAD CUMUATILLO



*Rescatemos los Valores y Trabajemos Juntos*

Hidalgo #2 Col. Centro San Pedro Cahro, Mich. C.P. 59160 (353)572 0007

v.carmich. @venustianocarranzamich.gob.mx

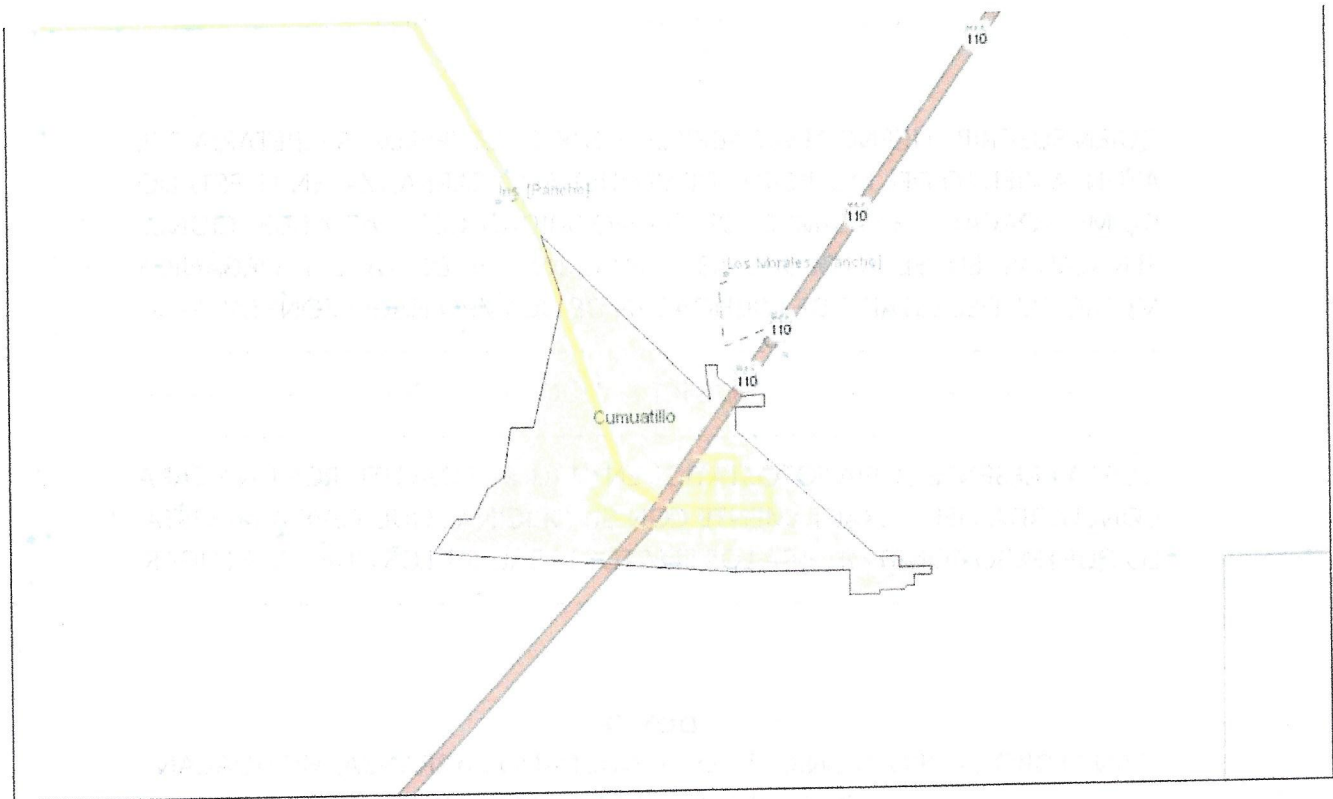
www.venustianocarranzamich.gob.mx



# H. Ayuntamiento de Venustiano Carranza, Mich. 2018-2021



## MACROLOCALIZACION




*Rescatemos los Valores y Trabajemos Juntos*

Hidalgo #2 Col. Centro San Pedro Cahro, Mich. C.P. 59160 (353)572 0007

[v.carmich.@venustianocarranzamich.gob.mx](mailto:v.carmich.@venustianocarranzamich.gob.mx)


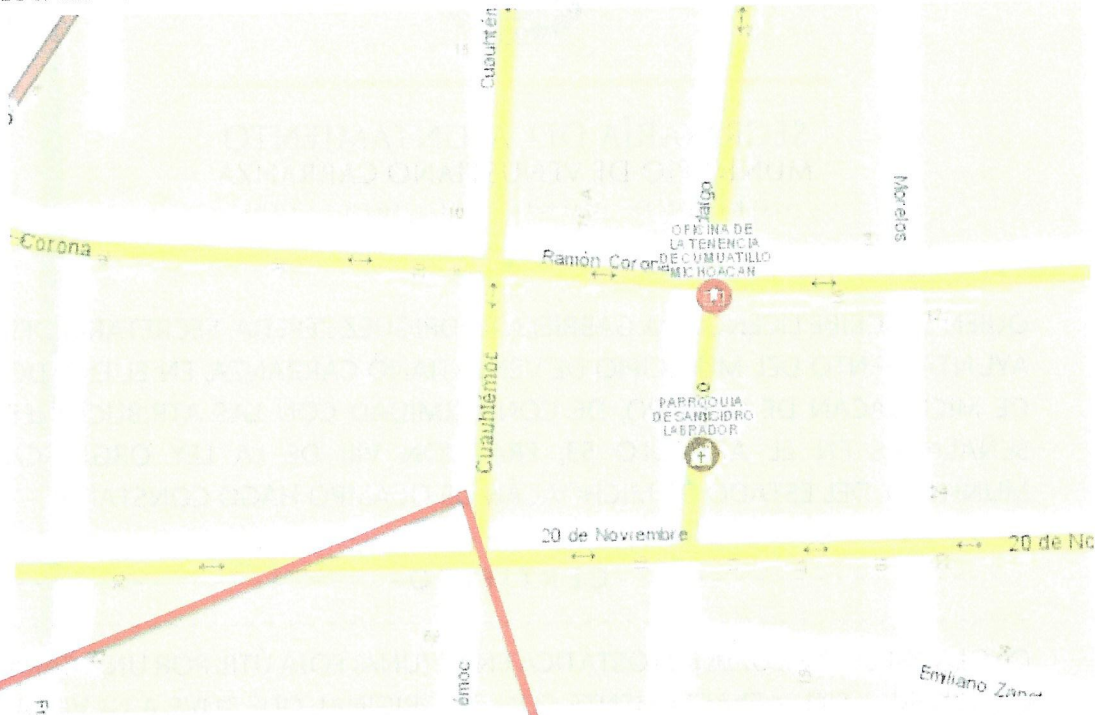
[www.venustianocarranzamich.gob.mx](http://www.venustianocarranzamich.gob.mx)



# H. Ayuntamiento de Venustiano Carranza, Mich. 2018-2021



## MICROLOCALIZACION



EL POZO DE VISITA SE LOCALIZA EN LA COL. CENTRO, EN EL CRUCE ENTRE LA C. CUAHUTEMOC Y LA C. 20 DE NOVIEMBRE DONDE SE REALIZÓ LA SUSTITUCION DEL BROCAL EXISTENTE POR UN BROCAL CON SU TAPA CON LAS COORDENADAS SIGUIENTES:


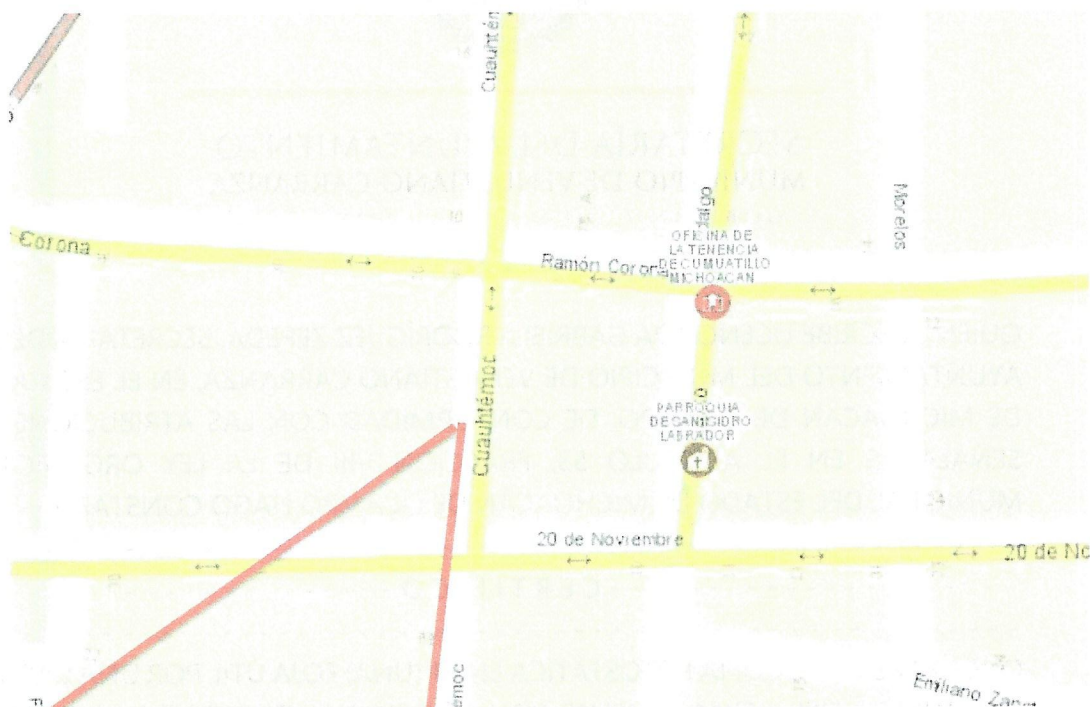
LATITUD: 20° 8'54.45"N  
LONGITUD: 102°37'22.89"O



*Rescatemos los Valores y Trabajemos juntos*



# H. Ayuntamiento de Venustiano Carranza, Mich. 2018-2021



EL POZO DE VISITA SE LOCALIZA EN LA COL. CENTRO DECUMUATILLO EN EL CRUCE SOBRE LA C. CUAHUTEMOC ENTRE LAS CALLES 20 DE NOVIEMBRE Y RAMON CORONA REALIZANDO EL RETIRO DEL BROCAL DAÑADO SIENDO SUSTITUIDO POR UNO NUEVO CON SU TAPA, CON LAS COORDENADAS SIGUIENTES:

LATITUD: 20° 8'55.97"N

LONGITUD: 102°37'22.87"O



*Rescatemos los Valores y Trabajemos Juntos*


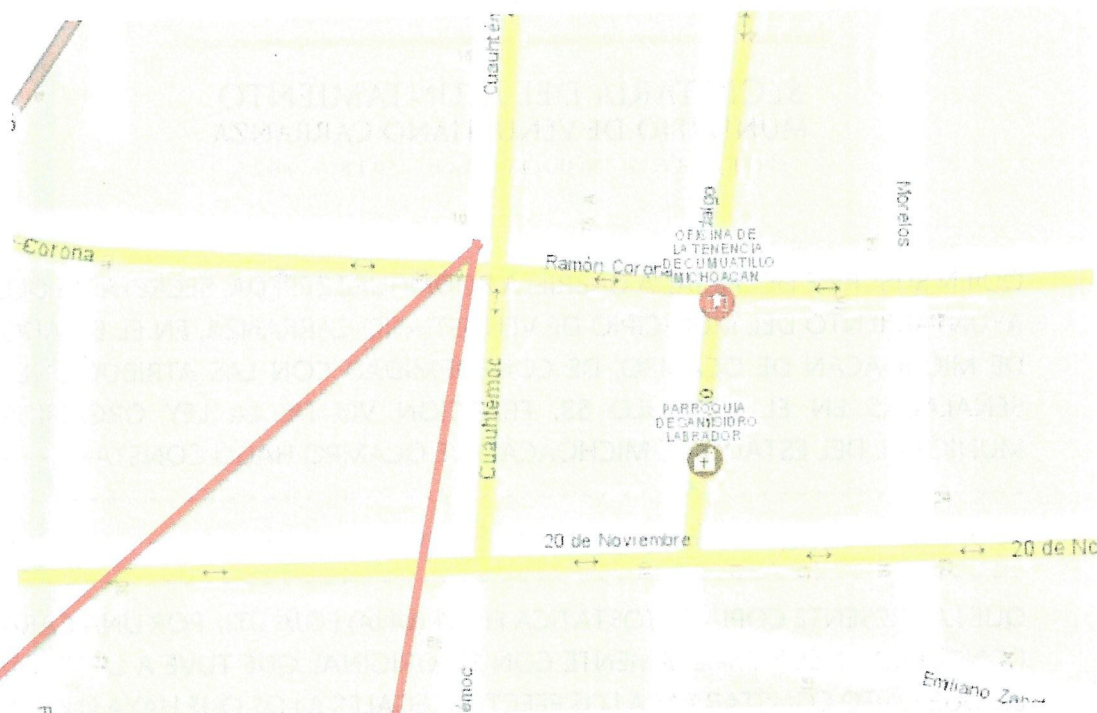
Hidalgo #2 Col. Centro San Pedro Cahro, Mich. C.P. 59160 (353)572 0007

v.carmich. @venustianocarranzamich.gob.mx

www.venustianocarranzamich.gob.mx



# H. Ayuntamiento de Venustiano Carranza, Mich. 2018-2021



EL POZO DE VISITA SE LOCALIZA LA COL. CENTRO DE CUMUATILLO EN EL CRUCE ENTRE LA C. RAMON CORONA Y LA C. 20 DE NOVIEMBRE REALIZANDO LA SUSTITUCION DEL BROCAL DAÑADO POR UNO NUEVO CON SU TAPA, CON LAS COORDENADAS SIGUENTES:

LATITUD: 20° 8'57.40"N

LONGITUD: 102°37'22.69"O



*Rescatemos los Valores y Trabajemos Juntos*

Hidalgo #2 Col. Centro San Pedro Cahro, Mich. C.P. 59160 (353)572 0007

v.carmich. @venustianocarranzamich.gob.mx

www.venustianocarranzamich.gob.mx



# H. Ayuntamiento de Venustiano Carranza, Mich. 2018-2021



EL POZO DE VISITA SE LOCALIZA EN LA COL. CENTRO DE LA COMUNIDAD DE CUMUATILLO EN EL CRUCE ENTRE LA C. HIDALGO Y LA C. RAMON CORONA, REALIZANDO EL REEMPLAZO DE BROCAL DAÑADO POR UNO NUEVO CON SU TAPA, CON LAS COORDENADAS SIGUIENTES:

LATITUD: 20° 8'57.28"N

LONGITUD: 102°37'20.26"O



*Reservados los derechos de todos los derechos reservados. Unidos y Trabajemos Juntos*

Hidalgo #2 Col. Centro San Pedro Cahro, Mich. C.P. 59160 (353)572 0007

[v.carmich.@venustianocarranzamich.gob.mx](mailto:v.carmich.@venustianocarranzamich.gob.mx)

[www.venustianocarranzamich.gob.mx](http://www.venustianocarranzamich.gob.mx)

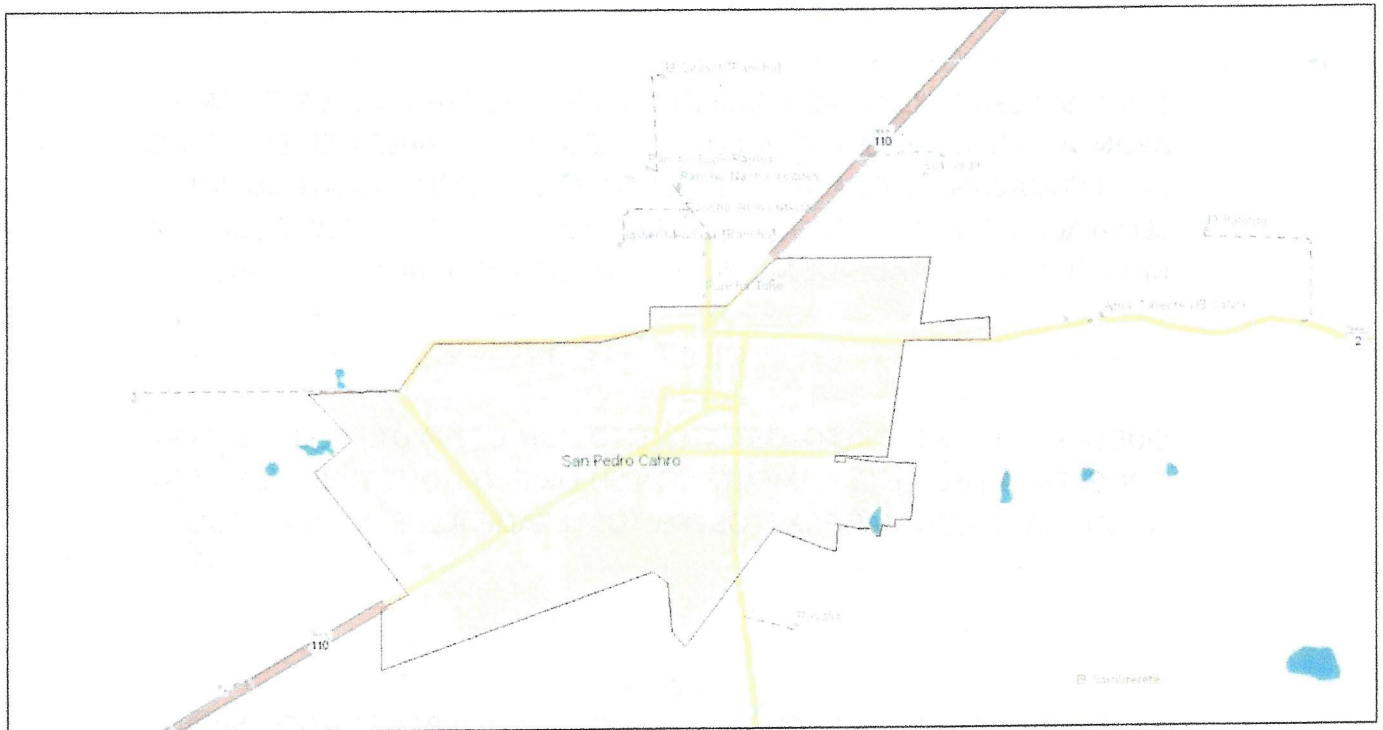


# H. Ayuntamiento de Venustiano Carranza, Mich. 2018-2021



CABECERA MUNICIPAL SAN PEDRO CAHRO

## MACROLOCALIZACION



*Rescatemos los Valores y Trabajemos Juntos*

Hidalgo #2 Col. Centro San Pedro Cahro, Mich. C.P. 59160 (353)572 0007

[v.carmich.@venustianocarranzamich.gob.mx](mailto:v.carmich.@venustianocarranzamich.gob.mx)

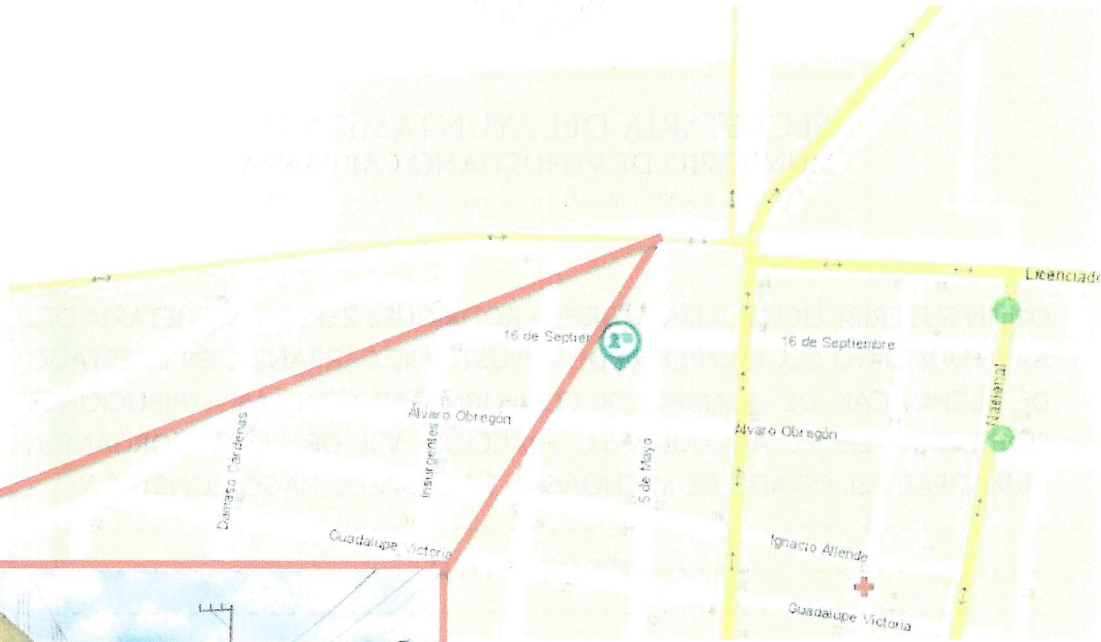
[www.venustianocarranzamich.gob.mx](http://www.venustianocarranzamich.gob.mx)



# H. Ayuntamiento de Venustiano Carranza, Mich. 2018-2021



## MICROLOCALIZACION




### COL. BARRIO BAJO

EL POZO DE VISITA SE LOCALIZA EN EL CRUCE ENTRE LAS C. 5 DE MAYO Y EL LIBRAMIENTO LIC. DAVID FRANCO RODRIGUEZ REALIZANDO LA SUSTITUCION DEL BROCAL DAÑADO POR UNO NUEVO CON SU TAPA, CON LAS COORDENADAS SIGUIENTES:

LATITUD: 20° 7'11.11"N

LONGITUD: 102°39'13.23"O




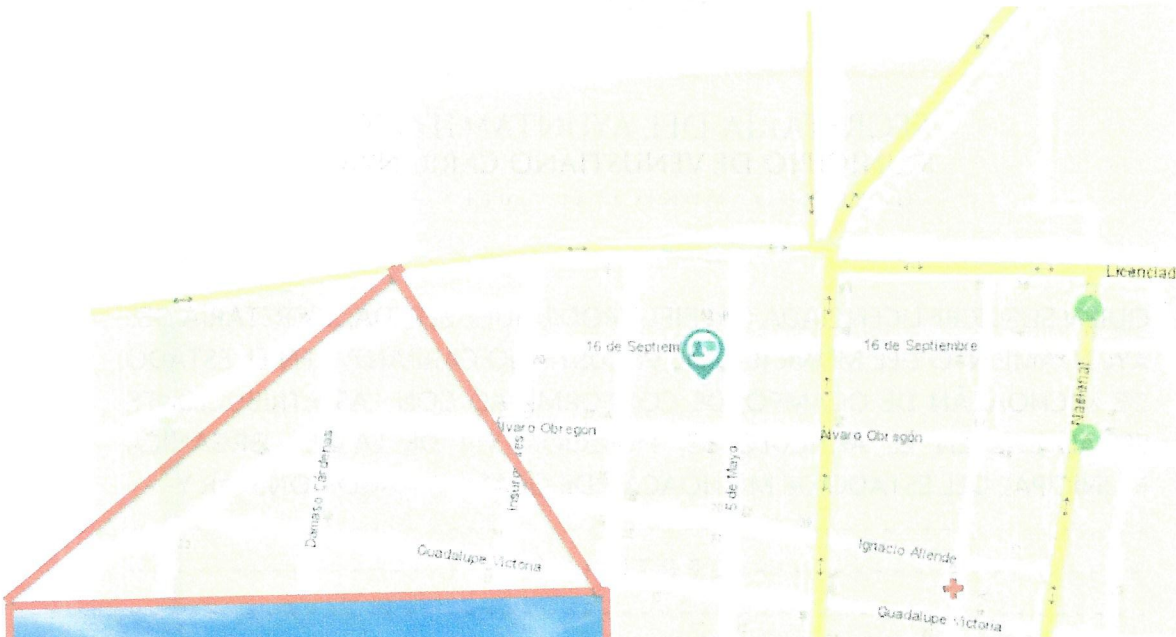
*Rescatemos los Valores y los Juntos*

Hidalgo #2 Col. Centro San Pedro Cahro, Mich. C.P. 58000 (353)572 0007

v.carmich. @venustianocarranzamich.gob.mx www.venustianocarranzamich.gob.mx



# H. Ayuntamiento de Venustiano Carranza, Mich. 2018-2021



## COL. BARRIO BAJO

EL POZO DE VISITA SE LOCALIZA A UN COSTADO DEL LIBRAMIENTO LIC. DAVID FRANCO RODRIGUEZ ENTRE LAS CALLES INSURGENTES Y DAMASO CARDENAS DONDE SE REALIZO LA SUSTITUCION DEL BROCAL DAÑADO SIENDO REEMPLAZADO POR UNO NUEVO CON SU TAPA, CON LAS COORDENADAS SIGUIENTES:

LATITUD: 20° 7'11.06"N

LONGITUD: 102°39'23.88"O



*Rescatemos los Valores y Trabajemos Juntos*

Hidalgo #2 Col. Centro San Pedro Cahro, Mich. C.P. 59160 (353)572 0007

v.carmich. @venustianocarranzamich.gob.mx

www.venustianocarranzamich.gob.mx



# H. Ayuntamiento de Venustiano Carranza, Mich. 2018-2021



## MICROLOCALIZACION



### COL LA VILLA

EL POZO DE VISITA SE LOCALIZA SOBRE LA CALLE JARDINES DE HAWAII DONDE SE REALIZO LA SUSTITUCION DEL BROCAL EN MAL ESTADO, POR UNO NUEVO CON SU TAPA, CON UBICACION EN LAS SIGUIENTES COORDENADAS:

LATITUD: 20° 6'46.01"N

LONGITUD: 102°39'34.03"O



*Rescatemos los Valores y los Juntos*



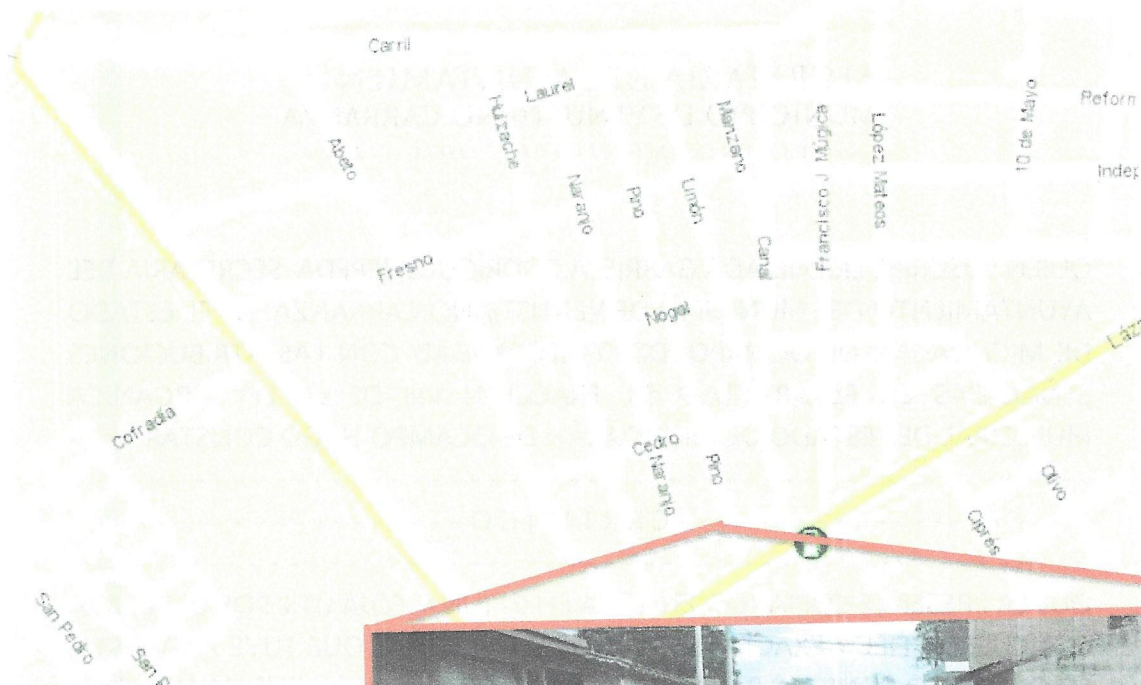
Hidalgo #2 Col. Centro San Pedro Cahro, Mich. C.P 59160 (353)572 0007

[v.carmich.@venustianocarranzamich.gob.mx](mailto:v.carmich.@venustianocarranzamich.gob.mx)

[www.venustianocarranzamich.gob.mx](http://www.venustianocarranzamich.gob.mx)



# H. Ayuntamiento de Venustiano Carranza, Mich. 2018-2021



## COL LA VILLA

EL POZO DE VISITA SE LOCALIZA SOBRE LA CALLE PINO CRUCE CON LA C. PALMA, DONDE SE REALIZO LA SUSTITUCION DEL BROCAL EN MAL ESTADO, POR UNO NUEVO CON SU TAPA, CON UBICACIÓN EN LAS SIGUIENTES COORDENADAS:

LATITUD: 20° 6'38.56"N

LONGITUD: 102°39'44.65"O



*Rescatemos los Valores*  *Trabajamos Juntos*

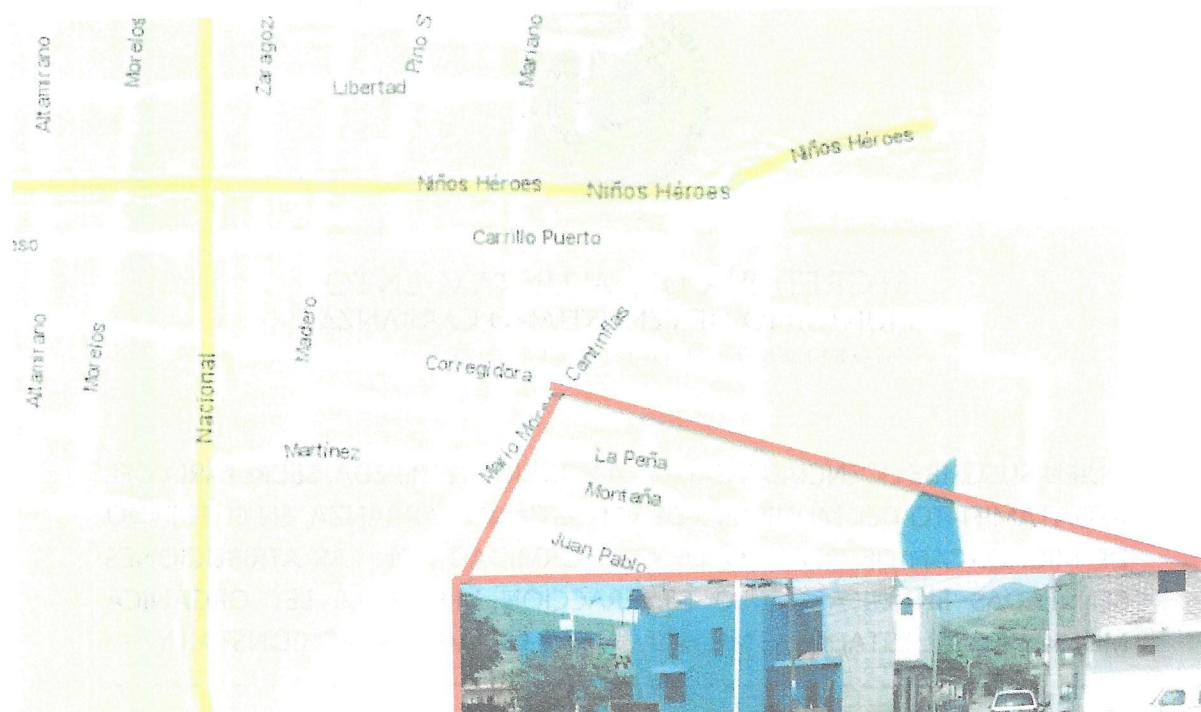
Hidalgo #2 Col. Centro San Pedro Cahro, Mich. C.P. 59160 (353)572 0007

v.carmich. @venustianocarranzamich.gob.mx

www.venustianocarranzamich.gob.mx



# H. Ayuntamiento de Venustiano Carranza, Mich. 2018-2021



## COL. DEL MONTE

EL POZO DE VISITA SE LOCALIZA SOBRE LA CALLE CORREGIDORA CRUCE CON LA C. MARIO MORENO CANTINFLAS, DONDE SE REALIZO LA SUSTITUCION DEL BROCAL EN MAL ESTADO, POR UNO NUEVO CON SU TAPA, CON UBICACION EN LAS SIGUIENTES COORDENADAS:

LATITUD : 20° 6'38.79"N

LONGITUD: 102°38'51.24"O



*Rescatemos los recursos y Trabajemos Juntos*

Hidalgo #2 Col. Centro San Pedro Cahro, Mich. C.P. 59160 (353)572 0007

v.carmich. @venustianocarranzamich.gob.mx

www.venustianocarranzamich.gob.mx